







OKRES RAKCŮVNÍK - STŘEDOČESKÝ KRAJ



- územní jednotky**
-  hranice krajů
 -  hranice okresů
 -  obec TUŘANY - řešené území, katastrální území Byseň, (Středočeský kraj, okres Kladno)
 -  ochrana přírody a krajiny
 -  hranice přírodního parku Džbán

- doprava**
-  železniční trať regionální (+označení)
 -  trasa rychlostní komunikace (modře - stav, červeně - připravované zkapacitnění)
 -  silnice I. třídy (+ označení)
 -  výhled přeložky silnice I/16 (Tuřany)
 -  silnice II. třídy (+ označení)
 -  cyklotrasa Slaný-Přírodní park Džbán

A ŠIRŠÍ VZTAHY - ÚP TUŘANY

ODŮVODNĚNÍ ÚP TUŘANY M 1:50 000

zhotovitel:
 Ing. arch. Michaela Štádlarová
 atelier:
PAFF - architekti
 Ing. arch. Ladislav Bareš
 Ing. arch. Michaela Štádlarová
 Bulharská 17
 101 00 Praha 10
 spolupráce:
 Ing. Milena Morávková
 Ing. Václav Pivoňka
 Doc. Ing. Petr Šrytr, CSc.